

# Praktische Informationen im Haut-Rhin 2026



FÉDÉRATION DÉPARTEMENTALE

PÊCHE

# Zu beachten

 **8 Zugängliche ganzjährig**  
Strecken für Karpfen angeln bei Nacht

 **11 „No-Kill“-Strecken**  
ohne Aufpreis zugänglich

 **„Erlebnis“-Strecke an der Fecht**  
in Ingersheim, nachbesetzt mit  
Regenbogenforellen-Trophäen => Rücksetzung  
der Fische über 35 cm obligatorisch

 **Bootsangeln (nicht motorisiert)**  
ohne Zuschlag auf dem Teich Vauban, dem  
Stausee-Kruth-Wildenstein, den Gewässer von  
Courtavon, Montreux-Jeune.

 **Die Fischerei braucht Sie.**  
Melden Sie Ihre Fänge online für folgende  
Arten: Äsche, Hecht, Schwarzbarsch, Wels

Melden Sie Ihre  
Fänge online hier





 **Teich Vauban :**

- vorbehalten für Raubfischangeln vom  
Ufer oder vom Boot vom 1. Oktober bis  
zum 31 Januar.

- Wochenende von Februar bis Ende September  
Angeln mit allen Techniken ausschließlich vom  
Ufer.

- 4 Wochenenden ausschließlich für leichtes  
Bootsangeln

 **Ganzjährige Fischerei**  
auf Gewässern der 2. Kategorie:  
Lac Vert, Gewässer von Courtavon. Beachtung  
der Einschränkungen während der Schonzeit  
des Hechts

 **Schonzeitfenster Hecht**  
auf dem Kruth-Wildenstein-See und der Ill.  
Nur ein Hecht pro Tag darf entnommen  
werden, zwischen 60 und 80 cm.  
 **Alle Hechte unter 60 cm und über 80 cm**  
müssen zwingend zurückgesetzt werden.

Arten	Minimale Aufnahmegröße	Quoten für Fisch/Tag/Angler	1. Kategorie		2. Kategorie	
			Datum der Eröffnung	Abschlussdatum	Datum der Eröffnung	Abschlussdatum
Hecht - Fangfenster : 60 bis 80 cm an der Ill und am See Kruth-Wildenstein	60 cm	3 Raubfisch, darunter 1 Hecht pro Tag	25. April 2026	20. September 2026	25. April 2026	25. Januar 2026
Schwarzbarsch - No-Kill im Rhône-Rhein-Kanal, der Ill und ihren Zuflüssen	40 cm in 2. Kategorie		14. März 2026	20. September 2026	27. Juni 2026	25. Januar 2026
Zander	50 cm in 2. Kategorie		14. März 2026	20. September 2026	30. Mai 2026	13. März 2026
Regenbogenforelle	40 cm im Rhein und Grand Canal d'Alsace, 23 cm in anderen Wasserläufen, Kanälen und Gewässern	4 Lachsfische pro Tag in allen Wasserläufen, Kanälen und Gewässern	14. März 2026	20. September 2026	1. Januar 2026	31. Dezember 2026
Bachforelle und Bachsaibling			14. März 2026	20. September 2026	14. März 2026	20. September 2026
Äsche - No-Kill	Sofortige zurück Setzung ins Wasser		16. Mai 2026	20. September 2026	16. Mai 2026	31. Dezember 2026
Amerikanischer Seesaibling	35 cm	4 Lachsfische pro Tag in allen Wasserläufen, Kanälen und Gewässern	14. März 2026	20. September 2026	14. März2026	20. September 2026
Felchen - No-Kill im Kruth-Wildensteinsee	30 cm		14. März 2026	20. September 2026	1. Januar 2026	31. Dezember 2026
Karpfen	der Transport von lebendigen Karpfen über 60 cm ist verboten.		14. März 2026	20. September 2026	1. Januar 2026	31. Dezember 2026
Aal (gelb)	Angeln verboten.					
Andere Fischarten			14. März 2026	20. September 2026	1. Januar 2026	31. Dezember 2026
Lachs, Meerforelle, Maifisch, Neunauge, Aal (silber), Frösche aller Arten, und Krebse außer Kamber Krebse	Angeln verboten					

# Spezial- regelung

## FISCHEREIRESERVATE UND SICHERHEITZONEN

### 1. Fischereireservate :

Die Fischerei ist in den Teilen von Gewässern, Kanälen verboten, die in der Präfekturalen Verordnung zur Einrichtung von Fanggebieten der Departements und in den Spezifikationen für das Angeln in Staatlicher Gewässer.

### 2. Sicherheitszonen :

Zutritt und Parken sind verboten im 50m stromabwärts gelegenen Bereich Schleusen und Dämme sowie dass in den festen Sicherheitszonen in den Spezifikationen für die Nutzung der staatlichen Fischereirechte.

Öffnung der Bergseen in der 1. Kategorie vom 8. März 2025 bis 12. Oktober 2025, mit Ausnahme des Kruthsees, der am Karfreitag 18. April 2025 öffnet.

## SEEN, BÄCHE ODER GEWÄSSER DER 1. KATEGORIE

In den folgenden Seen ist das Angeln mit zwei Ruten erlaubt : Weiße und Schwarze Seen, Forlet, Schiessrothried, Altenweiher, Fischboedle, Lauch, Ballon, Kruth-Wildenstein, Alfeld, Perche, Petit Neuweiher und Grand Neuweiher.

In diesen Seen, ist das Angeln während der folgenden Öffnungszeiten erlaubt ; vom 2. Samstag im März bis zum 3. Sonntag nach Schließung der Fischerei in der 1. Kategorie Fischzucht ; mit Ausnahme des Kruth-Wildensteins, der am Karfreitag eröffnet wird.

Während der Hechtsperrzeit ist das Fischen mit Lebendfischen, das platzieren toter Fische und alle anderen Köder, die diesen Fisch versehentlich fangen könnten, verboten : alle Hartköder, Metallköder, Gummiköder, Popper, Streamer und Paddle Sinker verboten. Wurmgriff ist erlaubt.

Jeder vom 8. März bis 26. April 2025 gefangene Hecht muss unverzüglich ins Wasser zurückgegeben werden.

Die Länge der Fische wird von der Spitze des Mauls bis zur Spitze des Schwanzes gemessen.

Alle unterdimensionalen Fische müssen tot oder lebendig ins Wasser zurückgebracht werden.

Schädlingsarten (Wels, Sonnenbarsch und Amerikanische Krebse) dürfen unter keinen Umständen lebendig freigesetzt oder transportiert werden.

# Verbote

## ANGELTECHNIKEN UND KÖDER

Es ist verboten zu :

- Die Verwendung von lebendigen oder toten Fischen für die ein Mindestmaß festgelegt ist als Köderfisch
- Die Verwendung von künstlichen oder echten Fischeiern als Hakenköder oder zur Anfütterung
- Das montieren von Angelrutenhalter und Unterstände auf Nebenstraßen und auf dem Fahrradweg
- Zeugen im Wasser oder auf der Wasseroberfläche zu platzieren, mit Ausnahme von Schwimmern, die auf Angelleine montiert sind
- Um mit rohem Saatgut zu beginnen Nur die definierten Erfassungsmethoden unter der Überschrift „Wie darf man angeln ?“ sind erlaubt. Alle anderen Mittel sind verboten.

## VERHALTENSWEISEN

Es ist verboten zu :

- Fische verstümmeln oder markieren
- Die Fische zu verkaufen
- Alle Arten lebend zu transportieren, die einer gesetzlichen Fanggröße unterliegen
- Karpfen über 60 cm lebend zu transportieren
- Abfall am Angelplatz zu entsorgen
- Bodenfeuer zu machen
- Zugang und Parken in Sicherheitszonen (siehe Präfekturverordnung) (mehr Infos vor Ort).



**DIE FEDERATION MACHT SIE DARAUF AUFMERKSAM :  
DIESE VERORDNUNG IST EINE ZUSAMMENFASSUNG  
DER VORSCHRIFTEN FÜR DIE BINNENFISCHEREI, SIE  
BEFREIT SIE IN KEINER WEISE VON DER BEZUGNAHME  
AUF DIE PRÄFEKTURVERORDNUNG UND DIE  
GELTENDEN LOKALEN INTERNEN VORSCHRIFTEN,  
DIE VOR ORT ODER AUF PECHE68.FR EINGEGESEHEN  
WERDEN KÖNNEN.**

peche68.fr



# Wo angeln?

14 **Bergseen**

13 **No-Kill  
Strecken**

3 **Bundes-  
gewässer**

8 **Nachtkarpfen  
Strecken**

1 **Fluss  
der Rhein**

2 **Touristische  
Strecken**

300 km Kanäle  
**in 2. Kategorie**

900 km Bäche  
**in 2. Kategorie**

2 000 km von Forellenfluss  
**in 1. Kategorie**

*Im Haut-Rhin befinden sich verschiedenste Flüsse, Bergseen und Seen. Auf jeden Fall gibt es für Sie den idealen Ort, um Ihr Hobby voll auszuleben.*

Alle nützlichen Informationen sind auf unserer interaktiven Karte verfügbar (Fischereireservate, spezifische Routen, Angelpächter, interne Vorschriften, Gegenseitigkeit, Zugang usw).

*Finden Sie unsere Karte interaktiv hier*



# Wie darf man Angeln?

*Sie haben die freie Auswahl der Angeltechnik unter Beachtung der geltenden Vorschriften.*

## GEWÄSSERN DER 1. KATEGORIE :

Angeln mit **EINER EINZIGEN RUTE**, ausgestattet mit höchstens 2 Haken oder 3 künstlichen Fliegen, oder mit 6 Krebsnetzen oder mit einer Kleinfisch-Reuse (maximal 2 Liter Innenraum). Maden und andere Zweiflügler-Larven sind verboten außer im See von Kruth-Wildenstein, wo diese exklusiv als Hakenköder erlaubt sind.

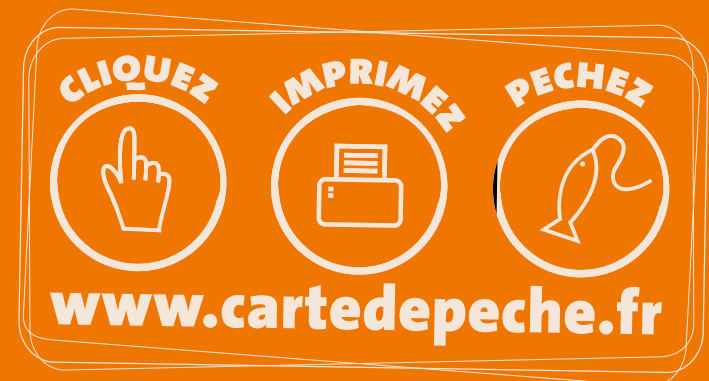
Angeln vom Boot ist im See von Kruth-Wildenstein See erlaubt, aber ohne Motor (mehr Infos vor Ort). Der Angler muss in der Nähe seiner Rute bleiben.

## GEWÄSSERN DER 2. KATEGORIE :

Angeln mit **4 RUTEN** versehen mit höchstens 2 Haken oder 3 künstlichen Fliegen, oder mit 6 Krebsnetzen oder einer Kleinfisch Reuse (maximal 2 Liter Innenraum).

Im Bereich von 50 Meter flussabwärts einer Schleuse darf nur mit EINER EINZIGEN RUTE geangelt werden. Angeln mit einer einzigen Rute in allen öffentlichen Gewässers Frankreichs erlaubt.

*Jeder, der in offenen Gewässern fischen möchte, muss im Besitz eines gültigen Angelscheins in seinem Namen sein.*



# Spezielle Strecken



## DAS NÄCHTLICHE KARPFEANGELN

Auf den Strecken für Nachtangeln von Karpfen ist reglementiert per Dekret der Präfektur :




- Nachtangeln kann nur mit Pflanzlichen Ködern und Boilies praktiziert werden,
- Tags so wie auch Nachts muss das Karpfenangeln in No-kill durchgeführt werden : Alle gefangenen Karpfen müssen ins Wasser zurückgebracht werden,
- Begrenzung des nächtlichen Karpfenangelns auf maximal 7 aufeinanderfolgende Tage
- Nachts müssen alle gefangenen Fische sofort mit den üblichen Vorsichtsmaßnahmen ins Wasser zurückgesetzt werden,

## NO-KILL STRECKE

Auf allen No-Kill-Strecken ist die sofortige Freigabe aller Fänge unter den bestmöglichen Überlebensbedingungen obligatorisch.

Es sind nur einfache Haken ohne Widerhaken oder mit zerdrückter Widerhaken erlaubt.

### *Empfehlung*

-  immer einen Kescher benutzen, um den Drill abzukürzen und so den Stress bei dem Fisch zu mindern.
-  wenn möglich, lassen Sie den Fisch im Wasser während sie ihn abhaken.
-  schießen Sie Fotos so schnell wie möglich.

# Zufahrtsgenehmigung:

Im Jahr 2024 sind nun Verkehrsgenehmigungen in drei Sektoren des öffentlichen Flussgebiets des Haut-Rhin in Kraft getreten:

- Drei Abschnitte auf dem großen Rhone-Rhein-Kanal (Bereich Niffer)
- Ein Abschnitt am Altrhein in Vogelgrün, zwischen der EDF-Schleuse und der alten Panzerrampe
- Ein Abschnitt entlang des Grand Canal d'Alsace und des Alt-Rhein zwischen Ottmarsheim und Petit-Landau

Jeder, der im Besitz eines gültigen Angelscheins ist, kann seine jährliche Zufahrtsgenehmigung beantragen.

Alles geschieht direkt online auf : [peche68.fr](https://peche68.fr)

Ohne Erhalt dieser Genehmigung ist der motorisierte Zugang ist verboten

Der Fußgängerzugang bleibt jedoch im gesamten im öffentlichen Bereich weiterhin möglich.



# Online fangmeldung

Der Verband und seine AAPPMA's haben spezifische Bewirtschaftungsmaßnahmen eingeführt, die bewertet werden müssen, wie z. B. das Fangfenster für Hechte, das No-Kill-Verbot von Schwarzbarsch, die Wiederansiedlung von Äschen und die Genehmigung der No-Kill-Fischerei.

Für 4 Arten wurde ein Online-Fragebogen erstellt: Hecht, Schwarzbarsch, Wels und Äsche.

Diese Informationen sind wichtig, um das derzeitige Management der Fischbestände zu beurteilen und entsprechende Verbesserungen vorzunehmen !

Wir zählen darauf, dass Sie dieses Formular so regelmäßig wie möglich nach Ihren Angelausflügen auf eine dieser 4 Arten ausfüllen, auch wenn Sie keinen Fisch gefangen haben.

Die 2 Minuten, die Sie nach Ihren Angelausflügen aufwenden, sind wertvoll für das Angeln im Haut-Rhin.

Wir zählen auf Sie!

# Verhaltenskodex



Tragen Sie immer Ihren gültigen Angelschein bei sich.



Beachten Sie die Nichfischereizeiten während der Fischreproduktion.



Respektieren Sie die Umwelt und die gemeinsamen Güter.



Respektieren Sie den Fisch (beschränken Sie die Zeit aus dem Wasser, um ihn auszuhaken, und machen Sie ein Foto von ihm auf einige Sekunden, verwenden Sie ein Kescher).

## Anomalien

melden



**Wenn Sie Schäden an Gewässern feststellen,  
Ist es Ihre Pflicht als Fischer und Bürger,  
diese Schäden zu melden.**

- Ich notiere den genauen Ort
- Ich fotografiere
- Ich fülle das Berichtsformular aus, das bei dem Fischerverband des Haut-Rhin erhältlich ist und versendet es per E-Mail (contact@peche.fr), begleitet von Fotos
- Und nur im Notfall kontaktiere ich den Verband telefonisch unter 03 89 60 64 74 Deutschland oder der Schweiz 0033 389 606 478
- Bei Nichtbeantwortung wende ich mich nach Priorität an:
  - OFB : 03 89 33 90 03 oder 06 72 08 11 43 und auch da vom Ausland 0033 389 339 003 / 0033 672 081 143
  - Die Brigade für Umwelt und Naturschutz des Haut-Rhin : 03 89 74 84 04 oder 0033 389 748 404
  - Polizei oder Gendarmerie: 17
  - Feuerwehr, bei starker Verschmutzung: 18
  - DDT68 : 03 89 24 84 40 oder 0033 389 248 137

**Seien Sie auf jeden Fall vorsichtig, greifen Sie niemals alleine ein, für Sicherheitsfragen sondern vor allem des rechtlichen Verfahrens!**

**Wählen Sie im äußersten Notfall die 18**

# Sonnephemeride Haut-Rhin 2026



Diese Tabelle zeigt **die Zeit von Sonnenaufgang und Sonnenuntergang** unter Berücksichtigung der Anwendung von Sommer- und Winterplänen. Das Angeln ist von einer halben Stunde vor Sonnenaufgang bis zu einer halben Stunde nach Sonnenuntergang erlaubt.

Datum	Fahrplan		Datum	Fahrplan		Datum	Fahrplan	
	Aufgang	Abendrot		Aufgang	Abendrot		Aufgang	Abendrot

Januar

1	8h19	16h49
8	8h18	16h56
15	8h14	17h05
22	8h09	17h15
29	8h01	17h26

Februar

1	7h57	17h31
8	7h47	17h42
15	7h36	17h53
22	7h24	18h04

März

1	7h11	18h15
8	6h58	18h25
15	6h44	18h35
22	6h29	18h46
29	6h15	18h56

April

1	7h09	20h00
8	6h55	20h10
15	6h42	20h20
22	6h29	20h30
29	6h16	20h40

Mai

1	6h13	20h43
8	6h02	20h52
15	5h53	21h01
22	5h45	21h10
29	5h38	21h18

Juni

1	5h36	21h21
8	5h33	21h26
15	5h31	21h30
22	5h32	21h33
29	5h35	21h33

Juli

1	5h36	21h32
8	5h41	21h29
15	5h47	21h25
22	5h55	21h18
29	6h03	21h09

August

1	6h07	21h05
8	6h16	20h55
15	6h26	20h43
22	6h35	20h30
29	6h44	20h17

September

1	6h48	20h11
8	6h58	19h57
15	7h07	19h43
22	7h17	19h28
29	7h26	19h14

Oktober

1	7h29	19h10
8	7h39	18h56
15	7h49	18h42
22	7h59	18h29
29	8h09	17h17

November

1	7h15	17h13
8	7h25	17h02
15	7h36	16h53
22	7h46	16h46
29	7h55	16h41

Dezember

1	7h58	16h40
8	8h06	16h38
15	8h12	16h38
22	8h17	16h41
29	8h19	16h46



**enedis**  
L'ELECTRICITE EN RESEAU



Le réseau  
de transport  
d'électricité

Finanz-partner



**Haut-Rhins**  
*Federation*

für Fischerei und Schutz der  
aquatischen Umwelt

**peche68.fr**

47 Rue de la Commanderie  
68500 Guebwiller  
contact@peche68.fr



Fédération de Pêche Haut-Rhin



fedepeche68

03 89 60 64 74